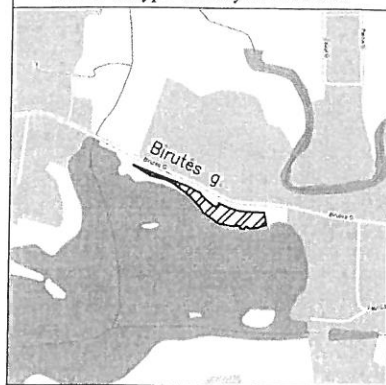
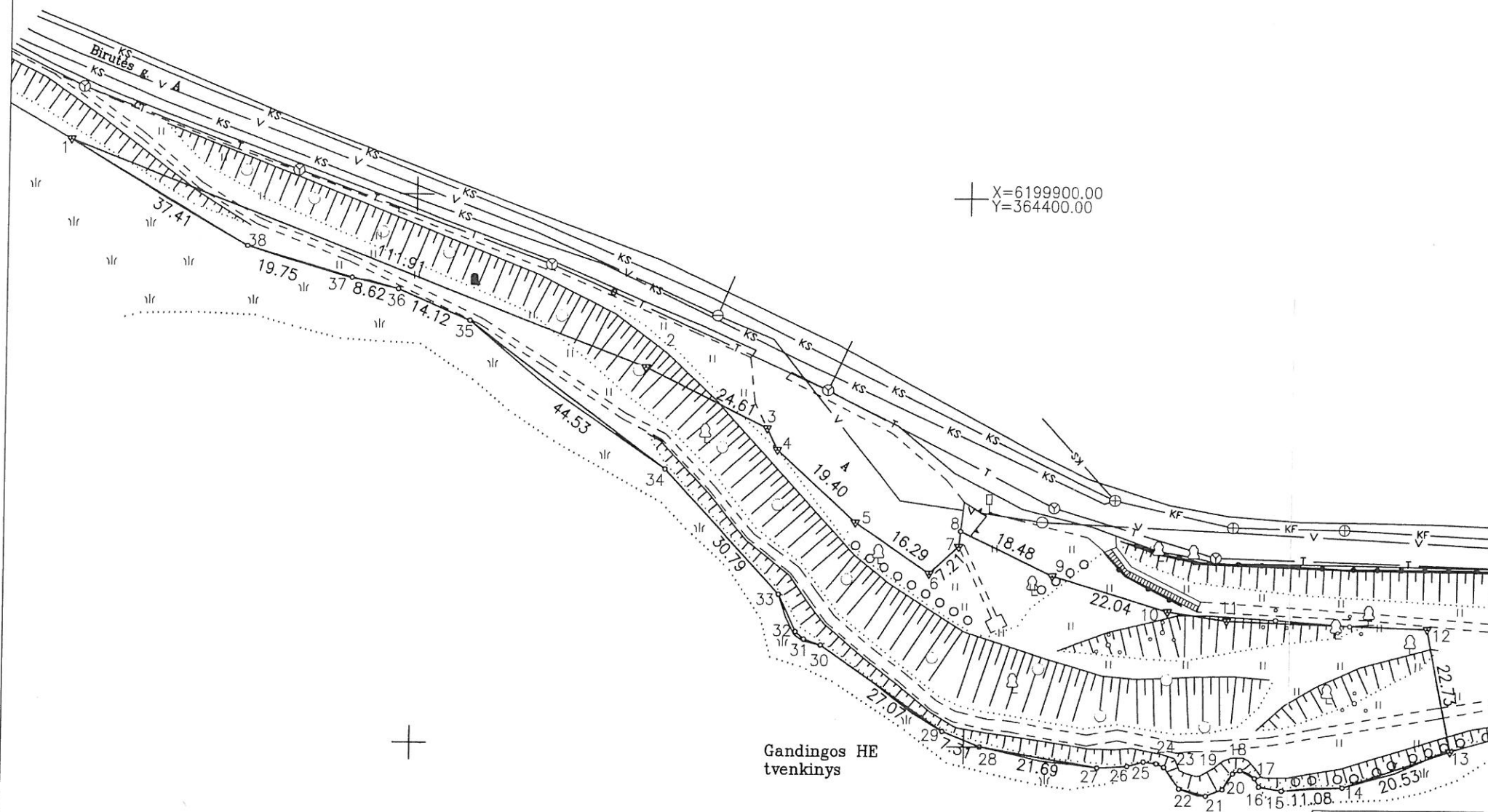


Žemės sklypo išdėstymo schema



# ŽEMĖS SKLYPO PLANAS M 1:1000

Sklypo plotas 4745 m<sup>2</sup>



X=6199900.00  
Y=364400.00

Kadastro:	vieta	Plungės miesto	blokas	sklypas
Žemės sklypo kadastro Nr.	6	8	5	4

Gatvė, namo Nr.	Sklypas Nr. 4
Kaimas (miestelis)	
Seniūnija	
Miestas (rajonas)	Plungės mst.
Apskritis	Telšių

Gretimybė	Gretimo žemės sklypo kadastro Nr.	Pastabos
1-2-...-11-12		Birutės gatvė
12-13		Sklypas Nr. 5
13-14-...-38-1		Gandingos HE tvenkinys



Su paženklinimais vietovėje žemės sklypo ribomis, aprašytomis . . . 2015 . . . m.  
balandžio mėn. 27 d. žemės sklypo paženklinimo-parodymo akte, ir nustatytu plotu sutinku:  
Žemės savininkas (naudotojas) . . .  
Plungės rajono savivaldybės administracijos direktorius (vardas, pavardė) . . . (parašas) . . . (data) . . .

Nacionalinės žemės tarnybos prie Žemės ūkio ministerijos  
Plungės ir Rietavo skyrius  
Patikrino: vyr. specialistas . . .  
SUDERINTA: vedėjas . . .  
(Pareigų pavadinimas) (Parašas) (Vardas ir pavardė) (Data) . . .  
A.V. (jeigu reikalaujamas turėti antspaudą nustatytas įstatymuose)

Taškų Nr.	Linijų ilgiai (m.)
3-4	4,38
7-8	2,81
10-11	10,89
11-12	36,38
15-16	4,10
16-17	1,72
17-18	3,01
18-19	1,45
19-20	3,45
20-21	3,20
21-22	5,08
22-23	4,80
23-24	1,49
24-25	2,38
25-26	3,14
26-27	5,42
30-31	3,27
31-32	2,00
32-33	7,47

UAB "EUROMETRAS"

S. DAUKANTO G.24, LT-90165, į.k. 1705501720

Pareigos	Parašas	Vardas, pavardė	Data
Direktorius		Egidijus Labžentis	2015-05-07
		kvalifikacijos paž. 2M-M-516	



ŽEMĖS SKLYPO PLANAS M 1:1000

Sklypo plotas 4745 m²

Žemės sklypo kadastro Nr. 6 8 5 4 0 0 1 0 0022

KOORDINAČIŲ ŽINIARAŠTIS

Koordinatinių sistema LKS-94							
Taško Nr.	Kodas	X	Y	Taško Nr.	Kodas	X	Y
1	R	6199909.36	364237.43				
2	R	6199868.84	364341.75				
3	R	6199857.89	364363.79				
4	R	6199853.98	364365.71				
5	R	6199840.85	364379.99				
6	R	6199831.61	364393.41				
7	R	6199836.58	364398.63				
8	R	6199839.37	364398.94				
9	R	6199831.35	364415.59				
10	R	6199824.96	364436.68				
11	R	6199823.32	364447.45				
12	R	6199822.06	364483.81				
13	R	6199799.75	364488.16				
14	R	6199793.06	364468.75				
15	R	6199792.38	364457.69				
16	R	6199793.12	364453.66				
17	R	6199794.66	364452.89				
18	R	6199796.05	364450.22				
19	R	6199795.44	364448.91				
20	R	6199792.54	364447.05				
21	R	6199791.38	364444.07				
22	R	6199792.69	364439.16				
23	R	6199796.63	364436.41				
24	R	6199797.25	364435.06				
25	R	6199797.56	364432.70				
26	R	6199796.71	364429.68				
27	R	6199796.39	364424.27				
28	R	6199800.06	364402.89				
29	R	6199802.85	364396.13				
30	R	6199818.42	364373.98				
31	R	6199819.49	364370.89				
32	R	6199820.83	364369.39				
33	R	6199827.61	364366.27				
34	R	6199850.28	364345.44				
35	R	6199877.10	364309.89				
36	R	6199882.68	364296.92				
37	R	6199884.66	364288.53				
38	R	6199890.21	364269.57				
SKLYPO CENTRO KOORDINATĖS							
Koordinatinių sistema				Koordinatės X/Y			
Valstybinė LKS-1994				X=6199828 Y=364402			
Žiniaraštį sudarė				Egidijus Labzentis			
(parašas)				(vardas ir pavardė)			
				2M-M-516			
				(kvalifikacijos pažymėjimo Nr.)			
				2015-05-07			
				(data)			

Ištrauka iš Lietuvos Administracinių teisinių pažeidimų kodekso:

47 straipsnis. Pastovių žemėnaudos ribojimų sunaikinimas arba gadinimas - užtraukia baudą nuo septyniasdešimt dviejų iki šimto keturiasdešimt penkių eurų.

Duomenys apie žemės naudojimo apribojimus			
Eil. Nr	Kodas	Apribojimai	Žemės plotas, m²
1	2	3	4
1	63	XXIX Paviršinio vandens telkinių apsaugos zonos	4745
2	64	XXIX Paviršinio vandens telkinių pakrantės apsaugos juostos	4745

NUMATOMAS SERVITUTAS			
Eil. Nr	Kodas	Servituto rūšis	Plotas, m²
1	202	Kelio servitutas - teisė naudotis pėsčiųjų taku (tarnaujantis daiktas)	4745
2	222	Servitutas - teisė tiesti, aptarnauti, naudoti požemines, antžemines komunikacijas (tarnaujantis daiktas)	4745





# ŽEMĖS SKLYPO PLANAS M 1:1000


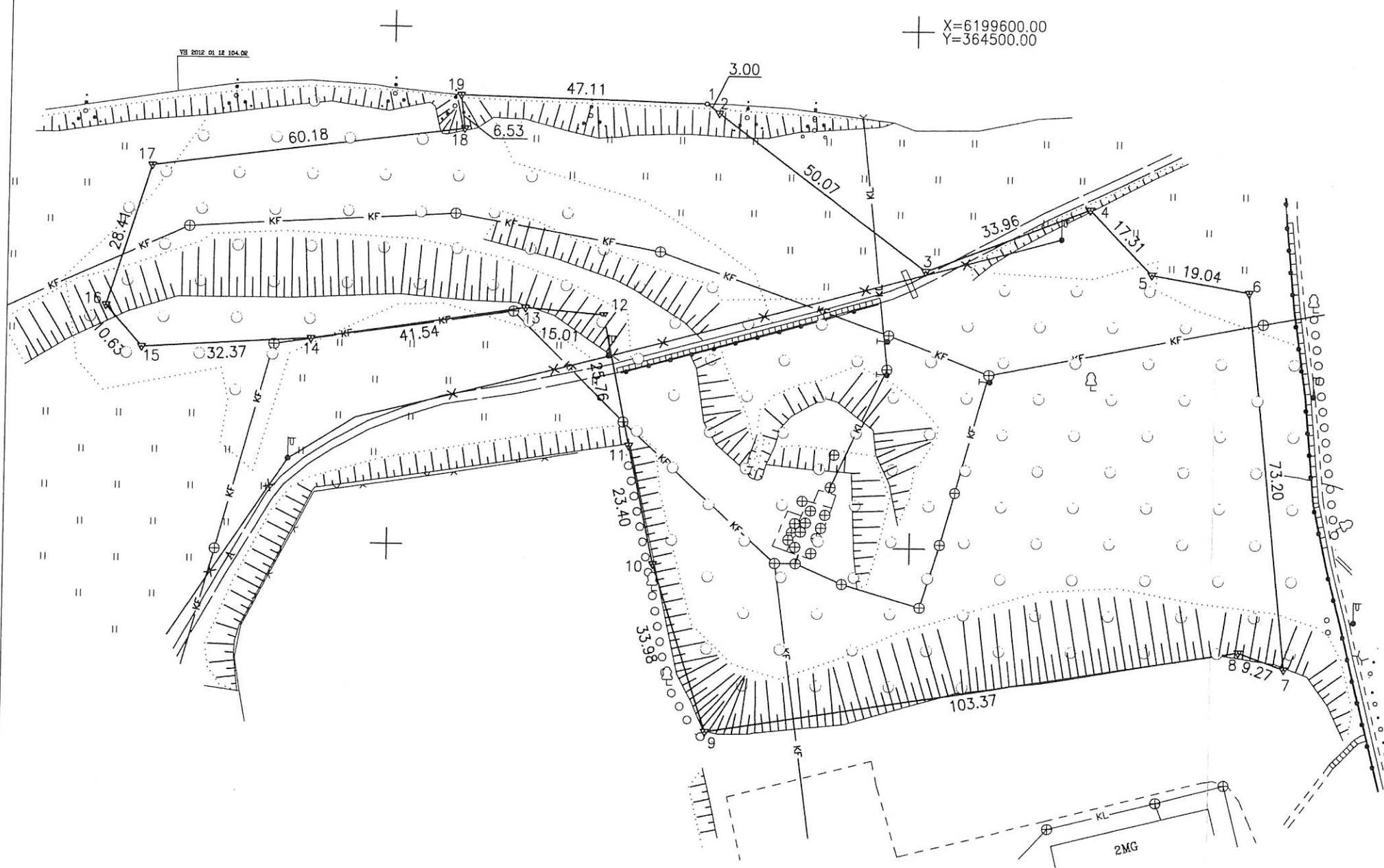
Sklypo plotas 14745 m<sup>2</sup>

KOPIJA

Kadastro:	vietovė	Plungės miesto	blokas	sklypas
	Žemės sklypo kadastro Nr.	6 8 5 4 0 0 1 6	0036	

Gatvė, namo Nr.	Sklypas Nr. 8
Kaimas (miestelis)	
Seniūnija	
Miestas (rajonas)	Plungės mst.
Apskritis	Telšių

Gretimybė	Gretimo žemės sklypo kadastro Nr.	Pastabos
1-2-...-6-7		Sklypas Nr. 5
7-8-9-10-11	6854/0016:134	kadastriniai
11-12-...-18-19		Sklypas Nr. 9
19-1		Gandingos HE tvenkinys



Su paženklintomis vietovėje žemės sklypo ribomis, aprašytais . . . 2015 . . . m.  
balandžio mėn. 30 d. žemės sklypo paženklinimo-parodymo akte, ir nustatytu plotu sutinku:  
Žemės savininkas (naudotojas) . . . Plungės rajono savivaldybės administracijos direktorius  
(vardas, pavardė) . . . (parašas) . . . (data) . . .

Nacionalinės žemės tarnybos prie Žemės ūkio ministerijos  
Plungės ir Rietavo skyrius . . . 2015-06-11  
Patikrino: vyr. specialistas . . . Apolinaras Latakas  
SUDERINTA: vedėjas . . . Steponas Januška . . . 2015-06-17  
(Pareigų pavadinimas) (Parašas) (Vardas ir pavardė) (Data)  
A.V. (jeigu reikalaujamas turėti antspaudą nustatytas įstatymuose)

UAB "EUROMETRAS"  
S. DAUKANTO G.24, LT-90165, i.k. 170650172  
Vedėjas Vaclovas Matavičius  
2015-06-06 mėn. 06 d.

Pareigos	Parašas	Vardas, pavardė	Data
Direktorius		Egidijus Labžentis	2015-05-08
		kvalifikacijos paž. 2M-M-516	



ŽEMĖS SKLYPO PLANAS M 1:1000

Sklypo plotas 14745 m<sup>2</sup>

Žemės sklypo kadastro Nr. 685400160036

KOORDINAČIŲ ŽINIARAŠTIS

Koordinatinių sistema LKS-94							
Taško Nr.	Kodas	X	Y	Taško Nr.	Kodas	X	Y
1	R	6199585.73	364459.87				
2	R	6199583.92	364462.26				
3	R	6199553.76	364502.23				
4	R	6199566.00	364533.91				
5	R	6199553.50	364545.88				
6	R	6199550.17	364564.63				
7	R	6199477.37	364572.31				
8	R	6199480.48	364563.58				
9	R	6199464.28	364461.49				
10	R	6199496.59	364450.97				
11	R	6199519.46	364446.00				
12	R	6199544.68	364440.76				
13	R	6199546.00	364425.81				
14	R	6199539.50	364384.78				
15	R	6199537.50	364352.47				
16	R	6199545.50	364345.47				
17	R	6199572.62	364353.93				
18	R	6199580.50	364413.59				
19	R	6199586.98	364412.77				
SKLYPO CENTRO KOORDINATĖS							
Koordinatinių sistema				Koordinatės X/Y			
Valstybinė LKS-1994				X=6199530 Y=364477			
Žiniaraštį sudarė				Egidijus Labzentis			
(parašas)				(vardas ir pavardė)			
				2M-M-516			
				(kvalifikacijos pažymėjimo Nr.)			
				2015-05-08			
				(data)			

Ištrauka iš Lietuvos Administracinių teisių pažeidimų kodekso:

47 straipsnis. Pastovių žemėnaudos riboženklų sunaikinimas arba gadinimas - užtraukia baudą nuo septyniasdešimt dviejų iki šimto keturiasdešimt penkių eurų.

Duomenys apie žemės naudojimo apribojimus			
Eil. Nr	Kodas	Apribojimai	Žemės plotas, m <sup>2</sup>
1	2	3	4
1	6	VI Elektros linijų apsaugos zonos	179
2	49	XLIX Vandentiekio, lietaus ir fekalinės kanalizacijos tinklų ir įrenginių apsaugos zonos	4324
3	63	XXIX Paviršinio vandens telkinių apsaugos zonos	14745
4	64	XXIX Paviršinio vandens telkinių pakrantės apsaugos juostos	7307

NUMATOMAS SERVITUTAS			
Eil. Nr	Kodas	Servituto rūšis	Plotas, m <sup>2</sup>
1	202	Kelio servitutas - teisė naudotis pėsčiųjų taku (tarnaujantis daiktas)	14745
2	222	Servitutas - teisė tiesti, aptarnauti, naudoti požemines, antžemines komunikacijas (tarnaujantis daiktas)	14745

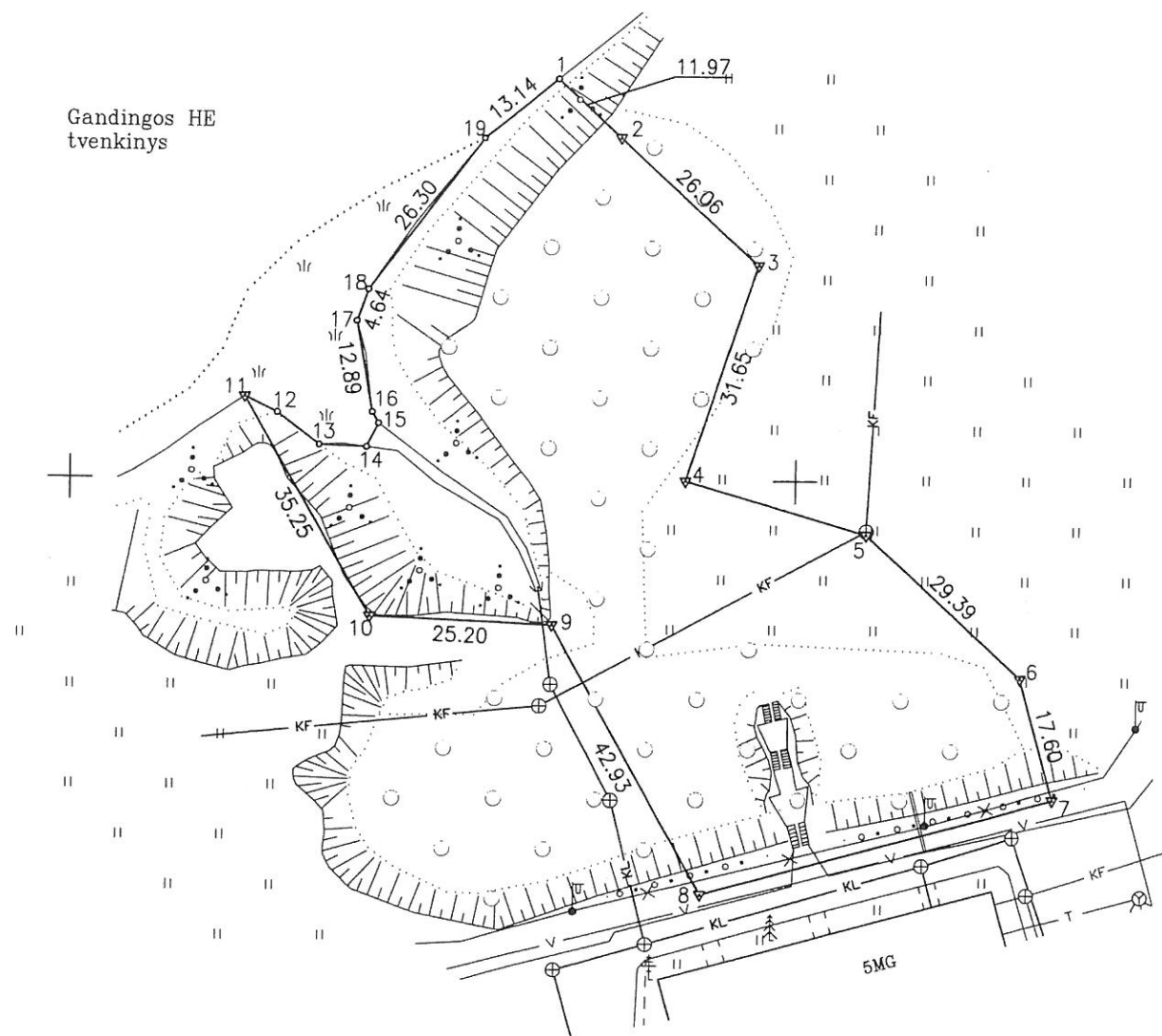
KOPIJA TIKRA

Vyr. specialistas  
Vaclovas Matavičius  
2016 m. 06 mėn. 16 d.



ŽEMĖS SKLYPO PLANAS M 1:1000  
Sklypo plotas 5504 m<sup>2</sup>

Gandingos HE  
tvenkinys



+ X=6199400.00  
 Y=364300.00

Linijų ilgių lentelė	
Taškų Nr.	Linijų ilgiai (m)
7-8	50.36
10-11	5.06
11-12	7.30
12-13	6.46
13-14	3.68
14-15	1.82
16-17	4.64

Kadastro:	vielovē	Plungės miesto					blokas				sklypas	
Žemės sklypo kadastro Nr.		6	8	5	4	0	0	1	7	0000		

Gatvė, namo Nr.	Sklypas Nr. 11
Kaimas (miestelis)	
Seniūnija	
Miestas (rajonas)	Plungės mst.
Apskritis	Telšių

Gretimybė	Gretimo žemės sklypo kadastro Nr.	Pastabas
1-2-...-6-7		Sklypas Nr. 9
7-8		V. Mačernio gatvė
8-9-10-11		Sklypas Nr. 12
11-12-...-19-1		Gandingos HE tvenkinys

SKILTO RĪBOS PAŽĪMĒTOS  
KADASTRO ŽEMĒLAPYĒ  
VĪ REGISTRU CENTRO TĒLSU FILIAĻ  
Vyesnioji kadastrā  
specialistē  
Ramunē Juškaitē

pareizos	parašas	v. pavadē
20 15 m.	08	mēn. 04 d.

Su paženklinčiomis vietovės žemės sklypo ribomis, aprašytomis . 2015 . . . m.  
balandžio mėn. 30 d. žemės sklypo paženklinimo-parodymo akte, ir nustatyto ploto sutinku:  
Žemės savininkas (naudotojas):

Plungės rajono savivaldybė  
(vardas, pavardė) Plungės rajono švietimo įstatymu  
administracijos direktorius (parašas) (data)


Alberts Krankleidis

Nacionalinės žemės tarnybos prie Žemės ūkio ministerijos  
Plungės ir Rietavo skyrius Vyresnysis specialistas 2015-06-11

Patikrinęs: vyr. specialistas Apolinaras Latakas  
SUDERINTA: vedėjas Steponas Januška

(Pareigu pavadinājums) (Parafns) (Vārds ir pavārds) (Data)

UAB "EUROMETRAS" *vyr. specialistas*  
*Vadovas Matavičius*

Pareigos	Parašas	Vardas, pavardē	Data
Direktoriuss		Egidijus Labzintis kvalifikācijas paž. 2M-M-516	2015-05-08

ŽEMĖS SKLYPO PLANAS M 1:1000

Sklypo plotas 5504 m<sup>2</sup>

Žemės sklypo kadastro Nr. 685400170006

KOORDINAČIŲ ŽINIARAŠTIS

Koordinatinių sistema LKS-94							
Taško Nr.	Kodas	X	Y	Taško Nr.	Kodas	X	Y
1	R	6199555.93	364266.61				
2	R	6199547.82	364275.41				
3	R	6199530.15	364294.56				
4	R	6199500.00	364284.94				
5	R	6199492.59	364309.90				
6	R	6199472.66	364331.50				
7	R	6199455.69	364336.18				
8	R	6199442.29	364287.64				
9	R	6199479.77	364266.70				
10	R	6199480.91	364241.53				
11	R	6199511.52	364224.05				
12	R	6199509.29	364228.59				
13	R	6199504.79	364234.34				
14	R	6199504.52	364240.79				
15	R	6199507.82	364242.41				
16	R	6199509.40	364241.50				
17	R	6199522.10	364239.28				
18	R	6199526.50	364240.76				
19	R	6199547.62	364256.43				
SKLYPO CENTRO KOORDINATĖS							
Koordinatinių sistema				Koordinatės X/Y			
Valstybinė LKS-1994				X=6199495 Y=364280			
Žiniaraštį sudarė				Egidijus Labzentis			
(parašas)				(vardas ir pavardė)			
				2M-M-516			
				(kvalifikacijos pažymėjimo Nr.)			
				2015-05-08			
				(data)			

Ištrauka iš Lietuvos Administracinių teisčių pažeidimų kodekso:

47 straipsnis. Pastovių žemėnaudos riboženklų sunaikinimas arba gadinimas - užtraukia baudą nuo septyniasdešimt dviejų iki šimto keturiasdešimt penkių eurų.

Duomenys apie žemės naudojimo apribojimus			
Eil. Nr	Kodas	Apribojimai	Žemės plotas, m <sup>2</sup>
1	2	3	4
1	6	VI Elektros linijų apsaugos zonos	102
2	20	XX Požeminių vandens telkinių (vandenviečių) sanitarinės apsaugos zonos	5504
3	49	XLIX Vandentiekio, lietaus ir fekalinės kanalizacijos tinklų ir įrenginių apsaugos zonos	689
4	63	XXIX Paviršinio vandens telkinių apsaugos zonos	5504
5	64	XXIX Paviršinio vandens telkinių pakrantės apsaugos juostos	3400

NUMATOMAS SERVITUTAS			
Eil. Nr	Kodas	Servituto rūšis	Plotas, m <sup>2</sup>
1	202	Kelio servitutas - teisė naudotis pėsčiųjų taku (tarnaujantis daiktas)	5504
2	222	Servitutas - teisė tiesti, aptarnauti, naudoti požemines, antžemines komunikacijas (tarnaujantis daiktas)	5504

KOPIJA TIKRA

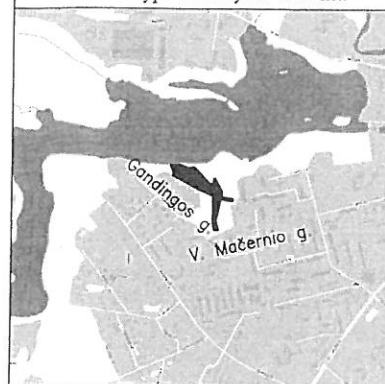
Vyr. specialistas

Vaclovas Matavičius

20 16 m. 06 mėn. 16 d.



Žemės sklypo išdėstymo schema



# ŽEMĖS SKLYPO PLANAS M 1:2000

Sklypo plotas 10997 m<sup>2</sup>

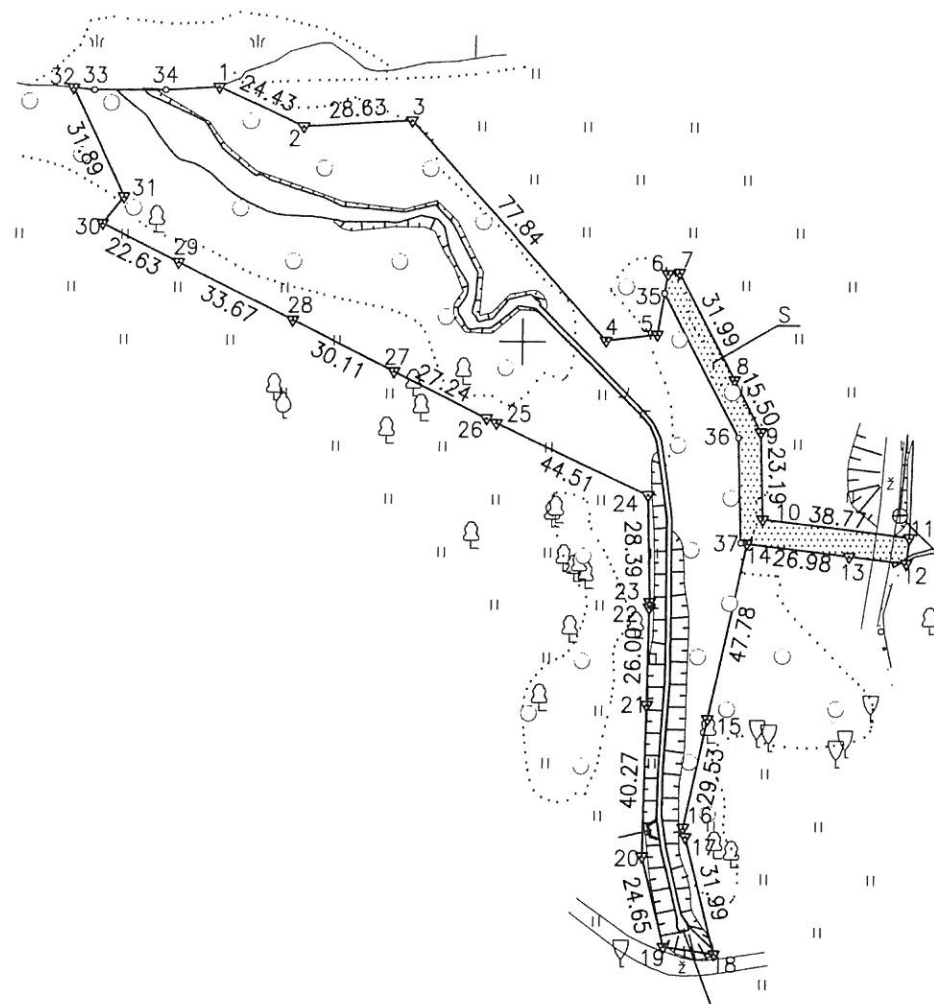
KOPĖJA

Kadastro:	vietovė	Plungės miesto	blokas	sklypas
	Žemės sklypo kadastro Nr.	6 8 5 4 0 0 1 7	00 29	

Gatvė, namo Nr.	Sklypas Nr. 14
Kaimas (miestelis)	
Seniūnija	
Miestas (rajonas)	Plungės mst.
Apskritis	Telšių

Gretimybė	Gretimo žemės sklypo kadastro Nr.	Pastabos
1-2-...-6-7		Sklypas Nr. 12
7-8	6854/0017:92	kadastriniai
8-9-10-11	6854/0017:91	kadastriniai
11-12-13		pravažiavimas
13-14-15	6854/0017:79	kadastriniai
15-16-17	6854/0017:78	kadastriniai
17-18	6854/0017:77	kadastriniai
18-19		pravažiavimas
19-20-21	6854/0017:90	kadastriniai
21-22	6854/0017:88	kadastriniai
22-23-24-25	6854/0017:87	kadastriniai
25-26-27	6854/0017:86	kadastriniai
27-28	6854/0017:85	kadastriniai
28-29	6854/0017:84	kadastriniai
29-30	6854/0017:83	kadastriniai
30-31-32		Sklypas Nr. 15
32-33-34-1		Gandingos HE tvenkinys

X=6199400.00  
Y=363800.00



SKLYPO RIBŲ PAŽEIMTOS  
KADAstro ŽEMĖLAPYJE  
VI REGISTRU CELO TELŠIŲ FILIALE  
Kadaastro specialistas  
Alydas Svirušis  
2015 m. 08 mėn. 23 d.

Su paženklintomis vietovėse žemės sklypo ribomis, aprašytomis 2015 m. gegužės mėn. 4 d. žemės sklypo paženklinimo-parodymo akte, ir nustatytu plotu sutinku žemės savininkas (naudotojas)  
Plungės rajono savivaldybė  
(vardas, pavardė) (parašas) (data)

Nacionalinės žemės tarnybos prie Žemės ūkio ministerijos  
Plungės ir Rietavo skyrius  
Patikrino: vyr. specialistas  
SUDERINTA: vedėjas  
(Pareigų pavadinimas) (Parašas) (Vardas ir pavardė) (Data)  
2015-06-11  
2015-06-12  
A.V. (jeigu reikalavimas turėti antspaudą nustatytas įstatymuose)


Linijų ilgių lentelė	
Taškų Nr.	Linijų ilgiai (m.)
4-5	13.45
5-6	16.29
6-7	3.13
11-12	6.86
12-13	15.15
16-17	2.55
18-19	13.47
22-23	1.47
25-26	2.86
30-31	9.08
32-33	5.42
33-34	18.84
34-1	14.14

Vyr. specialistas  
Vadovas Matavičius  
2016 m. 06 mėn.

UAB "EUROMETRAS"

S. DAUKANTO G.24, LT-90165, į.k. 170550172

Pareigos	Parašas	Vardas, pavardė	Data
Direktorius		Egidijus Labzentis	2015-05-11
		kvalifikacijos paž. 2M-M-516	



Nr. 20.

# ŽEMĖS SKLYPO PLANAS M 1:2000

Sklypo plotas 10997 m<sup>2</sup>

Žemės sklypo kadastro Nr. 685400170049

## KOORDINACIŲ ŽINIARAŠTIS

Koordinacių sistema LKS-94							
Taško Nr.	Kodas	X	Y	Taško Nr.	Kodas	X	Y
1	R	6199467.20	363919.62				
2	R	6199456.88	363941.76				
3	R	6199458.58	363970.34				
4	R	6199400.44	364022.10				
5	R	6199402.14	364035.44				
6	R	6199418.23	364038.01				
7	R	6199418.52	364041.13				
8	R	6199390.12	364055.85				
9	R	6199376.36	364062.98				
10	R	6199353.18	364063.76				
11	R	6199348.60	364102.26				
12	R	6199341.78	364101.50				
13	R	6199343.43	364086.44				
14	R	6199346.70	364059.66				
15	R	6199299.94	364049.85				
16	R	6199271.04	364043.78				
17	R	6199268.57	364044.40				
18	R	6199237.54	364052.18				
19	R	6199239.41	364038.84				
20	R	6199263.38	364033.09				
21	R	6199303.64	364033.86				
22	R	6199329.64	364034.31				
23	R	6199331.11	364034.34				
24	R	6199359.49	364033.61				
25	R	6199378.42	363993.33				
26	R	6199379.64	363990.74				
27	R	6199391.92	363966.43				
28	R	6199405.50	363939.56				
29	R	6199420.68	363909.51				
30	R	6199430.88	363889.31				
31	R	6199438.00	363894.94				
32	R	6199466.82	363881.28				
33	R	6199466.27	363886.67				
34	R	6199466.32	363905.51				
35	S	6199413.09	364037.19				
36	S	6199374.81	364057.07				
37	S	6199346.89	364058.04				
SKLYPO CENTRO KOORDINATĖS							
Koordinacių sistema				Koordinatės X/Y			
Valstybinė LKS-1994				X=6199393 Y=363990			
Žiniaraštį sudarė				Egidijus Labzėntis 2M-M-516 2015-05-11			
(parašas)				(vardas ir pavardė) (kvalifikacijos pažymėjimo Nr.) (data)			

Ištrauka iš Lietuvos Administracinių teisių pažeidimų kodekso:

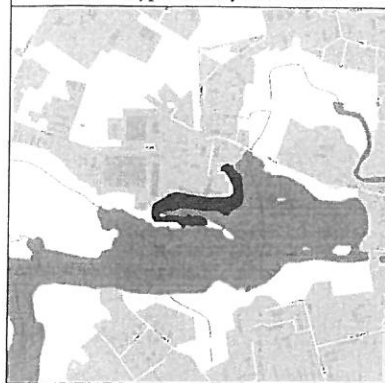
47 straipsnis. Pastovių žemėnaudos riboženklų sunaikinimas arba gadinimas - užtraukia baudą nuo septyniasdešimt dviejų iki šimto keturiasdešimt penkių eurų.

Duomenys apie žemės naudojimo apribojimus			
Eil. Nr	Kodas	Apribojimai	Žemės plotas, m <sup>2</sup>
1	2	3	4
1	20	XX. Požeminių vandens telkinių (vandenviečių) sanitarinės apsaugos zonos	10997
2	28	XXVIII. Vandens telkiniai	1715
3	49	XLIX. Vandentiekio, lietaus ir fekalinės kanalizacijos tinklų ir įrenginių apsaugos zonos	161
4	63	XXIX. Paviršinio vandens telkinių apsaugos zonos	10997
5	64	XXIX. Paviršinio vandens telkinių pakrantės apsaugos juostos	10394

NUMATOMAS SERVITUTAS			
Eil. Nr	Kodas	Servituto rūšis	Plotas, m <sup>2</sup>
1	202	Kelio servitutas - teisė naudotis pėsčiųjų taku (tarnaujantis daiktas)	10997
2	203	Kelio servitutas - teisė važiuoti transporto priemonėmis (tarnaujantis daiktas) "S" (6-7-8-9-10-11-12-13-14-37-36-35-6)	718
3	222	Servitutas - teisė tiesti, aptarnauti, naudoti požemines, antžemines komunikacijas (tarnaujantis daiktas)	10997

KOPUJA TIKRA  
Vyr. specialistas  
Vaclovas Matavičius  
2016 m. 06 mėn. 16 d.





# ŽEMĖS SKLYPO PLANAS M 1:2000

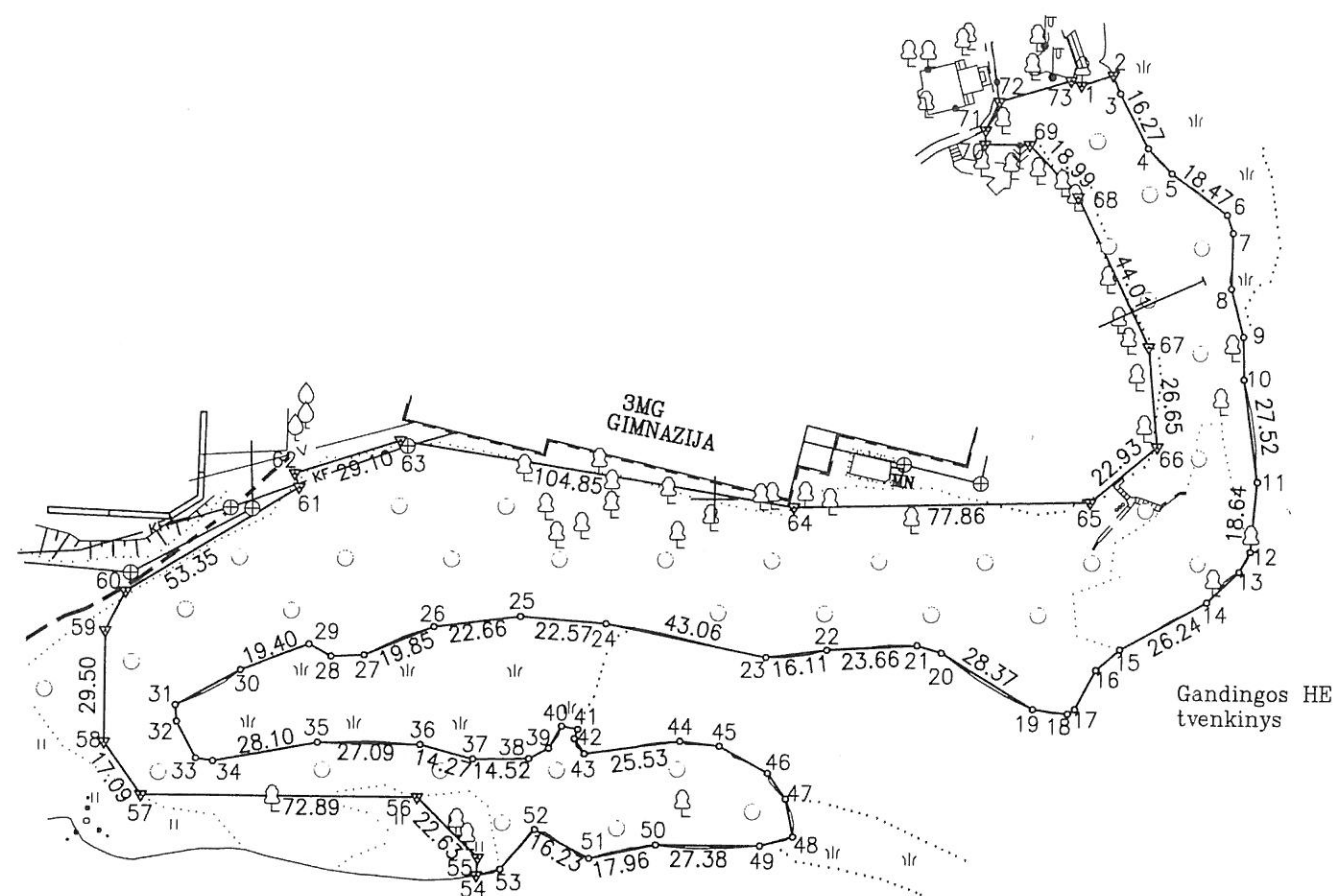
Sklypo plotas 19402 m<sup>2</sup>

KOPIJA


Kadastras:	vieta	Plungės miesto	blokas	sklypas
Žemės sklypo kadastras Nr.	6	8	5	4 0 0 0 9 0006

Gatvė, namo Nr.	Sklypas Nr. 2
Kaimas (miestelis)	
Seniūnija	
Miestas (rajonas)	Plungės mst.
Apskritis	Telšių

Gretimybė	Gretimo žemės sklypo kadastras Nr.	Pastabos
1-2		Sklypas Nr. 3
2-3-...-53-54		Gandingos HE tvenkinys
54-55-...-62		Sklypas Nr. 1
62-63-...-70	6854/0009:22	kadastriniai
70-71-72		praėjimas
72-73-1		Sklypas Nr. 3



Linijų ilgių lentelė	
Taškų Nr.	Linijų ilgiai (m.)
1-2	8,77
2-3	5,27
4-5	9,16
6-7	5,13
7-8	14,78
8-9	13,23
9-10	11,34
12-13	6,12
13-14	11,81
15-16	8,32
16-17	11,76
17-18	2,23
18-19	9,28
20-21	6,65
27-28	8,75
28-29	6,60
30-31	19,44
31-32	4,38
32-33	10,95
33-34	4,57
38-39	5,91
39-40	6,73
40-41	4,35
41-42	2,82
42-43	4,83
44-45	10,33
46-47	8,34
47-48	10,28
48-49	8,98
52-53	13,79
54-55	4,72
59-60	11,74
61-62	3,86
69-70	11,87
70-71	3,73
71-72	8,34
72-73	19,61
73-1	3,04



Su paženklinimais žemės sklypo ribomis, aprašytomis 2015 m. balandžio mėn. 27 d. žemės sklypo paženklinimo-parodymo akte, ir nustatytu plotu sutinku:  
Žemės savininkas (naudotojas):

Plungės rajono savivaldybė  
(vardas, pavardė) (parašas) (data)

Nacionalinės žemės tarnybos prie Žemės ūkio ministerijos  
Plungės ir Rietavo skyrius  
Patikrino: vyr. specialistas  
SUDERINTA: vedėjas  
2015-06-15

Plungės rajono savivaldybės administracijos direktorius  
Steponas Januška  
(Vardas ir pavardė) (parašas) (data)  
A.V. (jeigu reikalaujamas turėti antspaudą nustatytas įstatymuose)

UAB "EUROMETRAS"

S. DAUKANTO G.24, LT-90165, į.k. 170550172

Pareigos	Parašas	Vardas, pavardė	Data
Direktorius		Egidijus Labžentis	2015-05-11
		kvalifikacijos paž. 2M-M-516	



KOPIJA TIKRA

Vyr. specialistas  
Vaclovas Matavičius  
2016 m. 06 mėn.

06.12.2016



# ŽEMĖS SKLYPO PLANAS M 1:2000

Sklypo plotas 19402 m<sup>2</sup>

Žemės sklypo kadastro Nr. 685400090006

## KOORDINAČIŲ ŽINIARAŠTIS

Koordinatinių sistema LKS-94							
Taško Nr.	Kodas	X	Y	Taško Nr.	Kodas	X	Y
1	R	6199910.52	364094.96	39	R	6199733.67	363957.17
2	R	6199913.32	364103.28	40	R	6199739.52	363960.50
3	R	6199908.42	364105.22	41	R	6199738.71	363964.77
4	R	6199893.99	364112.73	42	R	6199736.24	363963.89
5	R	6199887.42	364119.12	43	R	6199732.20	363966.54
6	R	6199876.65	364134.12	44	R	6199735.67	363991.83
7	R	6199871.79	364135.76	45	R	6199734.47	364002.09
8	R	6199857.01	364135.48	46	R	6199727.39	364014.90
9	R	6199844.23	364138.90	47	R	6199720.56	364019.68
10	R	6199832.89	364139.19	48	R	6199710.50	364021.68
11	R	6199805.63	364142.99	49	R	6199708.02	364013.05
12	R	6199787.06	364141.40	50	R	6199708.06	363985.67
13	R	6199781.68	364138.48	51	R	6199704.42	363968.08
14	R	6199773.52	364129.94	52	R	6199712.03	363953.74
15	R	6199760.84	364106.97	53	R	6199701.43	363944.92
16	R	6199755.33	364100.73	54	R	6199699.79	363938.70
17	R	6199744.90	364095.29	55	R	6199704.50	363939.03
18	R	6199743.65	364093.44	56	R	6199720.50	363923.03
19	R	6199744.83	364084.24	57	R	6199720.50	363850.14
20	R	6199759.68	364060.07	58	R	6199734.50	363840.34
21	R	6199761.60	364053.70	59	R	6199764.00	363840.34
22	R	6199760.20	364030.08	60	R	6199774.50	363845.59
23	R	6199758.14	364014.10	61	R	6199802.50	363891.00
24	R	6199766.80	363971.92	62	R	6199806.17	363889.80
25	R	6199768.59	363949.42	63	R	6199815.21	363917.46
26	R	6199765.82	363926.93	64	R	6199798.10	364020.90
27	R	6199758.19	363908.61	65	R	6199799.91	364098.74
28	R	6199757.78	363899.87	66	R	6199814.78	364116.19
29	R	6199760.94	363894.07	67	R	6199841.31	364113.67
30	R	6199753.89	363876.00	68	R	6199880.92	364094.50
31	R	6199744.39	363859.04	69	R	6199894.75	364081.49
32	R	6199740.02	363859.40	70	R	6199894.77	364069.82
33	R	6199730.33	363864.49	71	R	6199898.50	364069.93
34	R	6199729.61	363869.00	72	R	6199906.07	364073.44
35	R	6199734.85	363896.61	73	R	6199911.78	364092.20
36	R	6199734.50	363923.70				
37	R	6199730.71	363937.46				
38	R	6199730.85	363951.98				

### SKLYPO CENTRO KOORDINATĖS

Koordinatinių sistema		Koordinatės X/Y	
Valstybinė LKS-1994		X=6199783 Y=364002	
Žiniaraštį sudarė		Egidijus Labžentis	
(parašas)		(vardas ir pavardė)	
		2M-M-516	
		(kvalifikacijos pažymėjimo Nr.)	
		2015-05-11	
		(data)	

Ištrauka iš Lietuvos Administracinių teisinių pažeidimų kodekso:

47 straipsnis. Pastovių žemėnaudos riboženklų sunaikinimas arba gadinimas - užtraukia baudą nuo septyniasdešimt dviejų iki šimto keturiasdešimt penkių eurų.

### Duomenys apie žemės naudojimo apribojimus

Eil. Nr	Kodas	Apribojimai	Žemės plotas, m <sup>2</sup>
1	2	3	4
1	20	XX. Požeminių vandens telkinių (vandenviečių) sanitarinės apsaugos zonos	18300
2	49	XLIX. Vandentiekio, lietaus ir fekalinės kanalizacijos tinklų ir įrenginių apsaugos zonos	643
3	63	XXIX. Paviršinio vandens telkinių apsaugos zonos	19402
4	64	XXIX. Paviršinio vandens telkinių pakrantės apsaugos juostos	18976

### NUMATOMAS SERVITUTAS

Eil. Nr	Kodas	Servituto rūšis	Plotas, m <sup>2</sup>
1	202	Kelio servitutas - teisė naudotis pėsčiųjų taku (tarnaujantis daiktas)	19402
2	222	Servitutas - teisė tiesti, aptarnauti, naudoti požemines, antžemines komunikacijas (tarnaujantis daiktas)	19402

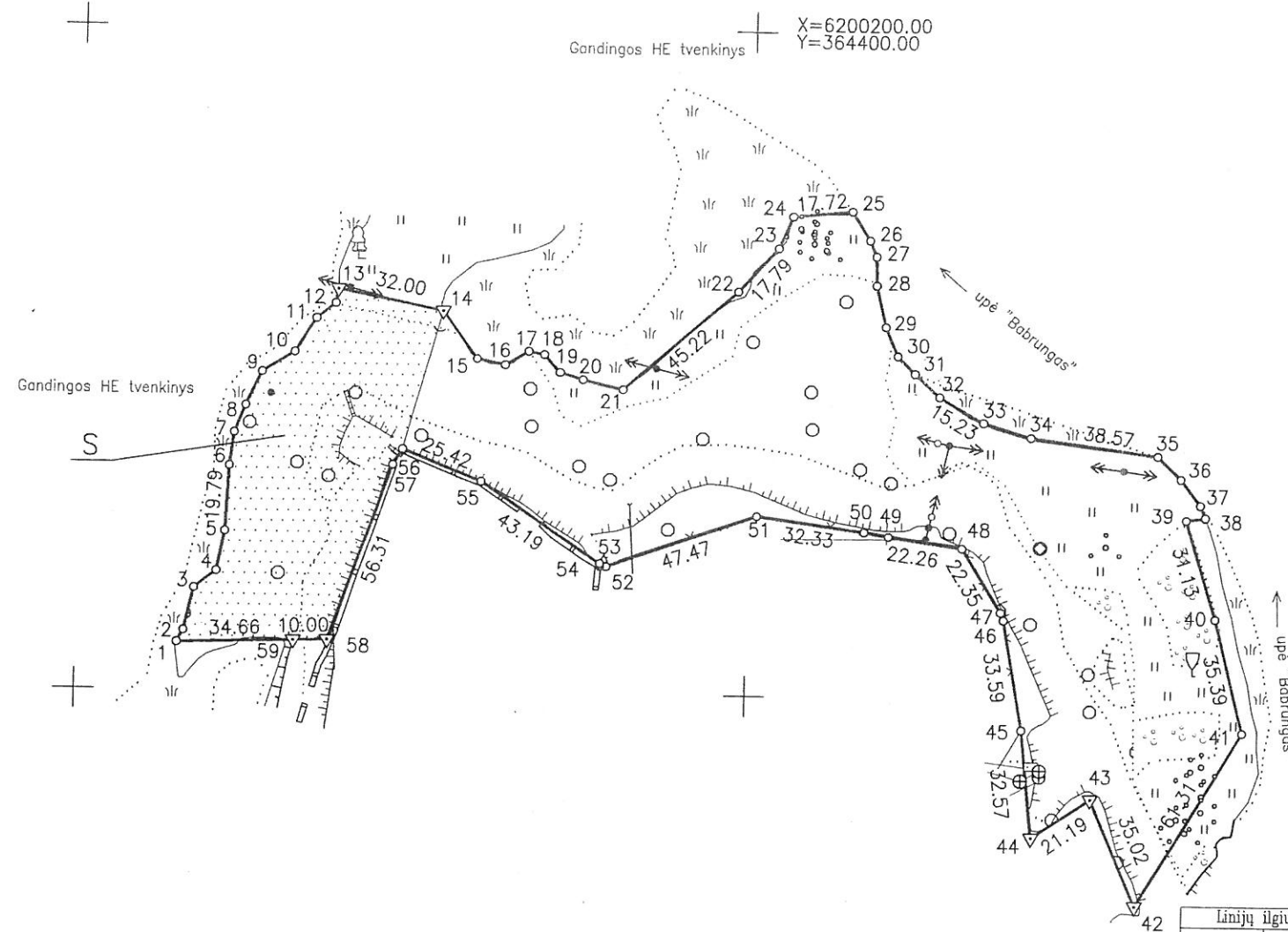
KOPIJA

Vyr. specialistas

Vaclovas Matavičius

2016 m. 06 mėn. 16 d.



ŽEMĖS SKLYPO PLANAS M 1:2000  
Sklypo plotas 22030 m<sup>2</sup>

Kadastras:	vietovė	Plungės miesto				blokas				sklypas	
Žemės sklypo kadastras Nr.:		6	8	5	4	0	0	1	0	0001	

Gatvė, namo Nr.	Sklypas Nr. 2
Kaimas (miestelis)	
Seniūnija	
Miestas (rajonas)	Plungės mst.
Apskritis	Telšių

Gretimybė	Gretimų žemės sklypo kadastras Nr.	Pastabos
1-2-...-12-13		Gandingos HE tvenkinys
13-14		kadastriniai (sklypas Nr.1)
14-...-24-25		Gandingos HE tvenkinys
25-...-37-38		Babrungo upė
38-...-41-42	6854/0005:8	kadastriniai
42-43-44-45		nepaskirta valstybinė žemė
45-...-52-53	6854/0010:160	kadastriniai
53-...-57-58	6854/0010:29	kadastriniai
58-59		pravažiavimas
59-1		nepaskirta valstybinė žemė

SKLYPO RIBOS PAŽYMĖTOS  
KADASTRO ŽEMĖLAPYJE  
IR REGISTRACIJOS CENTRO TELŠIŲ FILIALE  
Kadastras specialistė  
Virginija Norbutienė  
parašas  
2016 m. 11 mėn. 19 d.

Su paženklintomis vietovėse žemės sklypo ribomis, aprašytomis 2016 m. spalio mėn. 13 d. žemės sklypo paženklavimo-parašymo akte, ir nustatytu plotu sutinku:  
Žemės savininkas (naudotojas):

Plungės rajono savivaldybės administracijos direktorius (parašas) (data)

Albertas Krauleidis

Nacionalinės žemės tarnybos prie Žemės ūkio ministerijos Plungės ir Rietavo skyrius

Patikrino: vyr. specialistas Steponas Januška 2016-10-28

SUDERINTA: vedėjas (Parašas) (Vardas ir pavardė) (Data) 2016-10-31

A.V. (jeigu reikalaujamas turėti antspaudą nustatytas įstatymuose)

UAB "EUROMETRAS"

S. DAUKANTO G.24, LT-90165, Į.K. 170550172

Pareigos	Parašas	Vardas, pavardė	Data
Direktorius		Egidijus Labžentis	2016-10-17
		kvalifikacijos paž. 2M-M-516	

Linijų ilgių lentelė		Linijų ilgių lentelė	
Taškų Nr.	Linijų ilgiai (m.)	Taškų Nr.	Linijų ilgiai (m.)
1-2	4.10	23-24	10.50
2-3	13.17	25-26	10.23
3-4	8.33	26-27	5.24
4-5	12.23	27-28	8.70
6-7	10.10	28-29	12.85
7-8	8.85	29-30	9.54
8-9	11.26	30-31	7.38
9-10	11.33	31-32	10.14
10-11	11.99	33-34	14.71
11-12	7.28	35-36	9.83
12-13	4.39	36-37	9.84
14-15	17.68	37-38	4.04
15-16	8.53	38-39	5.80
16-17	8.08	46-47	2.57
17-18	4.84	49-50	7.45
18-19	7.12	52-53	1.81
19-20	7.10	53-54	0.88
20-21	12.38	56-57	5.49

ŽEMĖS SKLYPO PLANAS M 1:2000

Sklypo plotas 22030 m<sup>2</sup>

Žemės sklypo kadastro Nr. 685400100000

KOORDINACIŲ ŽINIARASTIS

Koordinacių sistema LKS-94							
Taško Nr.	Kodas	X	Y	Taško Nr.	Kodas	X	Y
1	R	6200014.25	364230.54	39	R	6200054.70	364530.99
2	R	6200017.88	364232.45	40	R	6200024.96	364540.18
3	R	6200030.72	364235.36	41	R	6199990.67	364548.95
4	R	6200035.89	364241.89	42	R	6199938.03	364517.51
5	R	6200047.90	364244.20	43	R	6199970.17	364503.60
6	R	6200067.67	364245.18	44	R	6199958.38	364485.99
7	R	6200077.69	364246.42	45	R	6199990.77	364482.53
8	R	6200085.90	364249.72	46	R	6200023.85	364476.69
9	R	6200096.11	364254.46	47	R	6200026.24	364475.74
10	R	6200102.15	364264.05	48	R	6200045.39	364464.22
11	R	6200112.39	364270.28	49	R	6200048.60	364442.19
12	R	6200116.98	364275.93	50	R	6200049.87	364434.85
13	R	6200121.31	364276.67	51	R	6200054.27	364402.82
14	R	6200115.13	364308.07	52	R	6200038.68	364357.98
15	R	6200100.84	364318.48	53	R	6200038.70	364356.17
16	R	6200099.08	364326.83	54	R	6200039.57	364356.07
17	R	6200103.26	364333.75	55	R	6200063.88	364320.37
18	R	6200102.33	364338.50	56	R	6200073.29	364296.76
19	R	6200097.04	364343.27	57	R	6200068.59	364293.92
20	R	6200094.90	364350.04	58	R	6200015.49	364275.19
21	R	6200092.03	364362.06	59	R	6200015.21	364265.19
22	R	6200121.89	364396.02				
23	R	6200135.13	364407.90				
24	R	6200144.79	364412.01				
25	R	6200146.55	364429.64				
26	R	6200137.89	364435.09				
27	R	6200133.05	364437.09				
28	R	6200124.35	364437.31				
29	R	6200111.85	364440.29				
30	R	6200103.09	364444.06				
31	R	6200097.83	364449.24				
32	R	6200090.90	364456.64				
33	R	6200083.26	364469.82				
34	R	6200078.98	364483.90				
35	R	6200073.89	364522.13				
36	R	6200067.02	364529.16				
37	R	6200059.23	364535.17				
38	R	6200055.50	364536.73				
SKLYPO CENTRO KOORDINATĖS							
Koordinacių sistema				Koordinatės X/Y			
Valstybinė LKS-1994				X=6200085 Y=364403			
Žiniaraštį sudarė				Egidijus Labžentis			
(parašas)				(vardas ir pavardė)			
				2M-M-516			
				(kvalifikacijos pažymėjimo Nr.)			
				2016-10-17			
				(data)			

Ištrauka iš Lietuvos Administracinių teisinių pažeidimų kodekso:

47 straipsnis. Pastovių žemėnaudos riboženklų sunaikinimas arba gadinimas - užtraukia baudą nuo septyniadesimt dviejų iki šimto keturiasdešimt keturių eurų.

Duomenys apie žemės naudojimo apribojimus			
Eil. Nr	Kodas	Apribojimai	Žemės plotas, m <sup>2</sup>
1	2	3	4
1	6	VI. Elektros linijų apsaugos zonos	3915
2	19	XIX. Nekilnojamųjų kultūros vertybių teritorija ir apsaugos zonos	20566
3	20	XX. Požeminių vandens telkinių (vandenviečių) sanitarinės apsaugos zonos	22030
4	26	XXVI. Miško naudojimo apribojimai	15547
5	49	XLIX. Vandentiekio, lietaus ir fekalinės kanalizacijos tinklų ir įrenginių apsaugos zonos	306
6	63	XXIX. Paviršinio vandens telkinių apsaugos zonos	6495
7	64	XXIX. Paviršinio vandens telkinių pakrantės apsaugos juostos	6495

SERVITUTAS			
Eil. Nr	Kodas	Servituto rūšis	Plotas, m <sup>2</sup>
1	210	Servitutas - teisė lankyti saugomus kraštovaizdžių kompleksus bei objektus (tarnaujantis daiktas); Plane pažymėtas raide "S" (1-2-3-4-5-6-7-8-9-10-11-12-13-14-56-57-58-59-1)	4613